


ALCOHOLISMO Y DROGADICCION
UN PROBLEMA DE TODOS

DONAR ORGANOS
ES SALVAR VIDAS



*La Cámara de Diputados de la Provincia de La Pampa
Sanciona con fuerza de
Ley:*


Artículo 1°.- Apruébase el convenio suscripto con fecha 11 de noviembre de 1.996, entre la Municipalidad de General Pico y el Ministerio de Gobierno y Justicia, sobre cesión de inmuebles a favor del Municipio.

El referido convenio, forma parte integrante de la presente Ley.

Artículo 2°.- Comuníquese al Poder Ejecutivo.

DADA en la Sala de Sesiones de la Honorable Cámara de Diputados de la Provincia de La Pampa, en Santa Rosa, a los seis días del mes de abril de dos mil.-

REGISTRADA




BAJO EL N°

1879

Dr. Heriberto Eloy MEDIZA
PRESIDENTE
H. CÁMARA DE DIPUTADOS
PROVINCIA DE LA PAMPA

Dr. Esteban Javier PAZ
SECRETARIO LEGISLATIVO
H. CÁMARA DE DIPUTADOS
PROVINCIA DE LA PAMPA



Provincia de La Pampa
Ministerio de Gobierno y Justicia


CONVENIO

-----Entre la Municipalidad de General Pico, representada en este acto por el Señor Intendente Municipal, **C.P.N. LUIS ALBERTO CAMPO**, en adelante "LA MUNICIPALIDAD". y el Ministerio de Gobierno y Justicia, representado por el **Dr. HERIBERTO ELOY MEDIZA**, en adelante "EL MINISTERIO", se conviene a celebrar el presente Convenio, conforme a las cláusulas que a continuación se detallan:

PRIMERA: La Provincia cede y transfiere en pleno dominio y propiedad a favor de la Municipalidad los siguientes inmuebles:

- 1) Ubicación: Lote 12, fracción C, Sección I, General Pico.-
Designación: Parcela 6, Manzana 1-B...y div. Lote 1 y 2. Manzana c gta. 9.-
Superficie: 284 metros cuadrados. Plano T 134, F 79.-
Nomenclatura Catastral: Ejido 21, Circ. I, Radio D, Mz. 1 - B. Parcela 6.-
Inscripción de Dominio: NE. 2738/69. Matrícula I 4060, Matrícula I 4487.-
- 2) Ubicación: Lote 12, fracción C, Sección I, General Pico.-
Designación: Parcela 5, Manzana 1-B...y div. Lote 1 y 2. Manzana c gta. 9.-
Superficie: 300 metros cuadrados. Plano T 134, F 79.-
Nomenclatura Catastral: Ejido 21, Circ. I, Radio D, Mz. 1 - B. Parcela 5.-
Inscripción de Dominio: NE. 2738/69. Matrícula I 4060, Matrícula I 4487.-
- 3) Ubicación: Lote 12, fracción C, Sección I, General Pico.-
Designación: Parcela 4, Manzana 1-B...y div. Lote 1 y 2. Manzana c gta. 9.-
Superficie: 300 metros cuadrados. Plano T 134, F 79.-
Nomenclatura Catastral: Ejido 21, Circ. I, Radio D, Mz. 1 - B. Parcela 4.-
Inscripción de Dominio: NE. 2738/69. Matrícula I 4060, Matrícula I 4487.-
- 4) Ubicación: Lote 12, fracción C, Sección I, General Pico.-
Designación: Parcela 3, Manzana 1-B...y div. Lote 1 y 2. Manzana c gta. 9.-
Superficie: 300 metros cuadrados. Plano T 134, F 79.-
Nomenclatura Catastral: Ejido 21, Circ. I, Radio D, Mz. 1 - B. Parcela 3.-
Inscripción de Dominio: NE. 2738/69. Matrícula I 4060, Matrícula I 4487.-
- 5) Ubicación: Lote 12, fracción C, Sección I, General Pico.-
Designación: Parcela 2, Manzana 1-B...y div. Lote 1 y 2. Manzana c gta. 9.-
Superficie: 300 metros cuadrados. Plano T 134, F 79.-
Nomenclatura Catastral: Ejido 21, Circ. I, Radio D, Mz. 1 - B. Parcela 2.-
Inscripción de Dominio: NE. 2738/69. Matrícula I 4060, Matrícula I 4487.-
- 6) Ubicación: Lote 12, fracción C, Sección I, General Pico.-
Designación: Parcela 1, Manzana 1-B...y div. Lote 1 y 2. Manzana c gta. 9.-
Superficie: 284 metros cuadrados. Plano T 134, F 79.-
Nomenclatura Catastral: Ejido 21, Circ. I, Radio D, Mz. 1 - B. Parcela 1.-
Inscripción de Dominio: NE. 2738/69. Matrícula I 4060, Matrícula I 4487.-
- 7) Ubicación: Lote 12, fracción C, Sección I, General Pico.-
Designación: Parcela 1, Manzana 1-A...y div. Lote 1 y 2. Manzana c gta. 9.-
Superficie: 292 metros cuadrados. Plano T 134, F 79.-

///.-



Provincia de La Oaxaca
Ministerio de Gobierno y Justicia

///-2-

Nomenclatura Catastral: Ejido 21, Circ. I, Radio D, Mz. 1 - A. Parcela 1.-
Inscripción de Dominio: NE. 2738/69. Matrícula I 4060, Matrícula I 4487.-

- 8) Ubicación: Lote 12, fracción C, Sección I, General Pico.-
Designación: Parcela 2, Manzana 1-A...y div. Lote 1 y 2. Manzana c gta. 9.-
Superficie: 300 metros cuadrados. Plano T 134, F 79.-
Nomenclatura Catastral: Ejido 21, Circ. I, Radio D, Mz. 1 - A. Parcela 2.-
Inscripción de Dominio: NE. 2738/69. Matrícula I 4060, Matrícula I 4487.-
- 9) Ubicación: Lote 12, fracción C, Sección I, General Pico.-
Designación: Parcela 3, Manzana 1-A...y div. Lote 1 y 2. Manzana c gta. 9.-
Superficie: 300 metros cuadrados. Plano T 134, F 79.-
Nomenclatura Catastral: Ejido 21, Circ. I, Radio D, Mz. 1 - A. Parcela 3.-
Inscripción de Dominio: NE. 2738/69. Matrícula I 4060, Matrícula I 4487.-
- 10) Ubicación: Lote 12, fracción C, Sección I, General Pico.-
Designación: Parcela 4, Manzana 1-A...y div. Lote 1 y 2. Manzana c gta. 9.-
Superficie: 300 metros cuadrados. Plano T 134, F 79.-
Nomenclatura Catastral: Ejido 21, Circ. I, Radio D, Mz. 1 - A. Parcela 4.-
Inscripción de Dominio: NE. 2738/69. Matrícula I 4060, Matrícula I 4487.-
- 11) Ubicación: Lote 12, fracción C, Sección I, General Pico.-
Designación: Parcela 5, Manzana 1-A...y div. Lote 1 y 2. Manzana c gta. 9.-
Superficie: 300 metros cuadrados. Plano T 134, F 79.-
Nomenclatura Catastral: Ejido 21, Circ. I, Radio D, Mz. 1 - A. Parcela 5.-
Inscripción de Dominio: NE. 2738/69. Matrícula I 4060, Matrícula I 4487.-
- 12) Ubicación: Lote 12, fracción C, Sección I, General Pico.-
Designación: Parcela 6, Manzana 1-A...y div. Lote 1 y 2. Manzana c gta. 9.-
Superficie: 292 metros cuadrados. Plano T 134, F 79.-
Nomenclatura Catastral: Ejido 21, Circ. I, Radio D, Mz. 1 - A. Parcela 6.-
Inscripción de Dominio: NE. 2738/69. Matrícula I 4060, Matrícula I 4487.-
- 13) Ubicación: Lote 12, fracción C, Sección I, General Pico.-
Designación: Parcela 7, Manzana 1-A...y div. Lote 1 y 2. Manzana c gta. 9.-
Superficie: 292 metros cuadrados. Plano T 134, F 79.-
Nomenclatura Catastral: Ejido 21, Circ. I, Radio D, Mz. 1 - A. Parcela 7.-
Inscripción de Dominio: NE. 2738/69. Matrícula I 4060, Matrícula I 4487.-
- 14) Ubicación: Lote 12, fracción C, Sección I, General Pico.-
Designación: Parcela 8, Manzana 1-A...y div. Lote 1 y 2. Manzana c gta. 9.-
Superficie: 300 metros cuadrados. Plano T 134, F 79.-
Nomenclatura Catastral: Ejido 21, Circ. I, Radio D, Mz. 1 - A. Parcela 8.-
Inscripción de Dominio: NE. 2738/69. Matrícula I 4060, Matrícula I 4487.-
- 15) Ubicación: Lote 12, fracción C, Sección I, General Pico.-
Designación: Parcela 9, Manzana 1-A...y div. Lote 1 y 2. Manzana c gta. 9.-
Superficie: 300 metros cuadrados. Plano T 134, F 79.-

///.-



Provincia de La Pampa
Ministerio de Gobierno y Justicia

///-3-

Nomenclatura Catastral: Ejido 21, Circ. I, Radio D, Mz. 1 - A. Parcela 9.-
Inscripción de Dominio: NE. 2738/69. Matrícula I 4060, Matrícula I 4487.-

16) Ubicación: Lote 12, fracción C, Sección I, General Pico.-
Designación: Parcela 10, Manzana 1-A...y div. Lote 1 y 2. Manzana c gta. 9.-
Superficie: 300 metros cuadrados. Plano T 134, F 79.-
Nomenclatura Catastral: Ejido 21, Circ. I, Radio D, Mz. 1 - A. Parcela 10.-
Inscripción de Dominio: NE. 2738/69. Matrícula I 4060, Matrícula I 4487.-

17) Ubicación: Lote 12, fracción C, Sección I, General Pico.-
Designación: Parcela 11, Manzana 1-A...y div. Lote 1 y 2. Manzana c gta. 9.-
Superficie: 300 metros cuadrados. Plano T 134, F 79.-
Nomenclatura Catastral: Ejido 21, Circ. I, Radio D, Mz. 1 - A. Parcela 11.-
Inscripción de Dominio: NE. 2738/69. Matrícula I 4060, Matrícula I 4487.-

18) Ubicación: Lote 12, fracción C, Sección I, General Pico.-
Designación: Parcela 12, Manzana 1-A...y div. Lote 1 y 2. Manzana c gta. 9.-
Superficie: 292 metros cuadrados. Plano T 134, F 79.-
Nomenclatura Catastral: Ejido 21, Circ. I, Radio D, Mz. 1 - A. Parcela 12.-
Inscripción de Dominio: NE. 2738/69. Matrícula I 4060, Matrícula I 4487.-

SEGUNDA: Los inmuebles citados se transfieren con todo lo edificado, plantado, cercado y adherido al suelo.-----

TERCERA: "LA MUNICIPALIDAD" se compromete a realizar en las viviendas las siguientes mejoras:


- Instalaciones de Gas Natural a todas las viviendas (18).-
- Instalaciones del Servicio de Cloacas a cuatro (4) viviendas-


CUARTA: "LA MUNICIPALIDAD" queda facultada plenamente para convenir con los actuales ocupantes las modalidades, condiciones y contraprestaciones para la transferencia de la propiedad de los inmuebles a favor de los mismos.-----

QUINTA: "LA MUNICIPALIDAD" se compromete a proveer mano de obra y asistencia técnica, como así también los terrenos necesarios para la construcción de cinco (5) nuevas viviendas destinadas al personal policial y "EL MINISTERIO" aportará la suma de PESOS CINCO MIL (\$ 5.000,00) por cada una de las viviendas para la adquisición de materiales, con fondos preferentemente del Fo. De. Co., la que una vez finalizada será cedida en propiedad al Gobierno Provincial.-----

SEXTA: El presente Convenio será sometido a ratificación por parte del Poder Ejecutivo Provincial y ratificación por parte de la Honorable Cámara de Diputados, sin cuyo requisito no tendrá validez.-----

-----En prueba de conformidad se firman dos (2) ejemplares de un mismo tenor y a un solo efecto en la ciudad de General Pico, Provincia de La Pampa, a los once días del mes de noviembre del año mil novecientos noventa y seis.-----


G.P.N. LUIS ALBERTO CAMPO
INTENDENTE MUNICIPAL



República Argentina
Poder Ejecutivo de la Provincia de La Pampa

DONAR ORGANOS
ES SALVAR VIDAS

EXPEDIENTE N° 2.226/00.-

SANTA ROSA, 19 ABR 2000

Por Tanto:

Téngase por LEY de la Provincia. Dése al Registro Oficial y al Boletín Oficial, cúmplase, comuníquese, publíquese y archívese.-

DECRETO N° 506 /00.
EOC.




Dr. RUBEN HUGO MARIN
GOBERNADOR DE LA PAMPA

Dr. CESAR NORBERTO BALLARI
DIRECTOR DE GOBIERNO Y JUSTICIA

ASESORIA LETRADA DE GOBIERNO: 19 ABR 2000

Registrada la presente Ley,
bajo el número UN MIL OCHOCIENTOS SETENTA Y NUEVE (1.879).-



Dr. PABLO LUIS LANGLOIS
ABOGADO
Asesor Letrado de Gobierno
de la Provincia de La Pampa